

Commune de Jorat-Mézières

Situation : En Pré Etang
 Echelle : 1: 1000
 Mensuration : graphique numérisée

Coord. moyenne : © 2'548'552 / 1'159'677
 Altitude de référence : 732.56 m d'altitude selon Axians
 Dossier technique : 116'235.002 / IM-AG

Propriétaire : Jorat-Mézières la Commune

Parcelle n°: 4309

Bâtiment n°2175	51 m ²
Bâtiment n°2176	121 m ²
Bâtiment n°2462	294 m ²
Bâtiment n°2354	163 m ²
Accès, place privée	621 m ²
Champ, pré, pâturage	40'430 m ²
Forêt	2'250 m ²
Jardin	19'416 m ²
Route, chemin	15 m ²
Total	63'361 m²

Affectations : PEP "En Pré Etang"
 zone affectée à des besoins d'utilité publique 15 LAT - C
 selon PACom en cours de validation

Limite des constructions au DP : selon art. 36 de la loi sur les routes

Recensement architectural : --

Degré de sensibilité au bruit : III

Secteur de protection des eaux : ÜB


Mention : 2023/2747/0, ID 2023/1492 (Mensuration en cours)

Plan de situation dressé pour demande d'autorisation :

Autorisation ordinaire rétroactive des antennes adaptatives avec facteur de correction. (VD337-1)


La réalisation du projet n'implique pas une mise à jour du plan RF

Sceau de la Municipalité

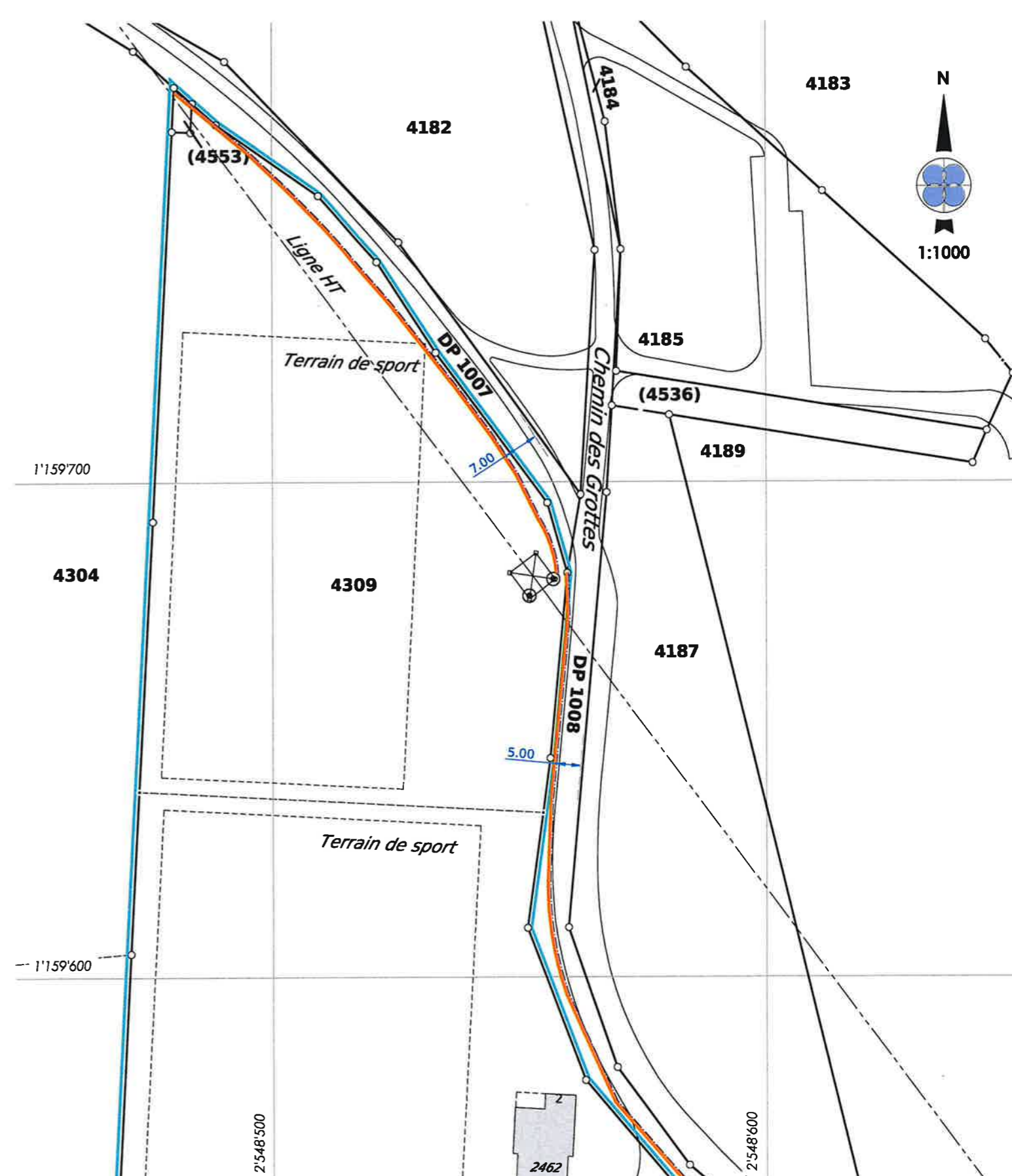


Le propriétaire

Soumis à l'enquête publique
 du 11 JAN 2025 au - 9 FEV. 2025



Morges, le 15 novembre 2024
 Le géomètre breveté
 A. Gueux



Servitudes existantes (non-concernées)		Propriétaires voisins		Légende
27910	C	Canalisation(s) d'eau, ID 2003/1956	4304	KÜPFER Philippe
58836	C	Passage à pied et pour tous véhicules, ID 2003/3487	DDP 4493	Tennis de table de Mézières
58864	C	Canalisation(s) d'eau, ID 2003/1772	DDP 4553	Romande Energie S.A.
55016	C	DDP Superficie, jusqu'au 21.12.2075, ID 1999/125		
62435	C	Passage à pied et pour tous véhicules, ID 2003/3488		
69778	C	DDP Superficie, jusqu'au 14.03.2089, ID 1999/123		
73612	C	Canalisation(s) d'électricité, ID 2003/3500		
76432	C	Zone/quartier: Ligne de tir, ID 2003/3502		

● Antennes